

O Percorso Pedestre tem início no Largo Senhora da Guvinda junto à Igreja Paroquial de Ranhados. Segue em direcção ao próximo ponto de interesse de destaque na Rota, ou seja, a sido sede de Concelho da Ordem de Malta e com renovação de foral atribuído por D. Manuel I. No mesmo largo, ainda são visíveis os edifícios da antiga casa da câmara e do antigo tribunal.

No seguimento, é admirável um troço de estrada romana, ainda em excelente estado de conservação, assim como outros ainda existentes na povoação. Esta via faria parte de uma rede viária romana que passaria em Viseu, remontada ao século I da Nossa Era, no tempo do Imperador Cláudio.

Passando por zona florestal e de diversidade arbórea, é destacável uma inscrição em penedo de grandes dimensões, designada de cruz de malta, marco da presença da respectiva Ordem em terras de Ranhados. Segundo a tradição oral, a sua localização seria explicável pelo encontro entre Santa Eufémia.

Marco presente de vivências passadas são ainda sepulturas escavadas na rocha e lagaretas sinalizadas ao longo do Percorso. O Percorso sendo circular, termina no ponto onde deu início, consolidando uma vasta riqueza paisagística, patrimonial, histórica e de tradições locais de proximidade com a cidade de Viseu, que importa preservar e dar a conhecer.

Percorso Pedestre

Rota da Laje RANHADOS

Câmara Municipal de Viseu | Telf.: 232 427 427 Fax.: 232 427 418
e-mail: desporto.dsc@cmviseu.pt www.cm-viseu.pt

-Entidade Promotora-



Percorso pedestre registado e homologado pelo:





Design: Entreméis DP

Reprodução: Interdita

PR
9
VIS

Percursos Pedestres
Rede Municipal de Viseu





Ficha Técnica

A "Rota da Laje" é um percurso pedestre de pequena rota, com 6,5 km de distância, homologado pela Federação de Campismo e Montanhismo de Portugal.

Partida e chegada

Largo Sr^a. da Ouvida, junto à Igreja Paroquial.

Âmbito

Paisagístico, Histórico, Cultural e Desportivo.

Tipo de Percurso

Ao longo da povoação de Ranhados, passando por zona florestal e agrícola.

Duração

Cerca de 1:45h

Nível de dificuldade

Baixo

Desníveis

Pouco acentuados

Época aconselhada

Todo o ano



Normas de Conduta

- > Seguir somente pelos trilhos sinalizados;
- > Evitar barulhos e atitudes que perturbem a paz do local;
- > Não danificar a flora;
- > Não abandonar o lixo, levando-o até ao local onde haja serviço de recolha;
- > Fechar as cancelas e portelos;
- > Respeitar a propriedade privada;
- > Não fazer lume;
- > Não colher amostras de plantas ou rochas;
- > Ser afável com os habitantes locais, esclarecendo quanto à actividade em curso e às marchas do percurso.

Emergência

S.O.S. Telf 112

Incêndios

Protecção à floresta Telf 117

Contactos Úteis

Câmara Municipal de Viseu Telf 232 427 427

Junta de Freguesia de Ranhados Telf 232 461 493

Região de Turismo Dão-Lafões Telf 232 420 950

Protecção Civil de Viseu Telf 232 484 240

Hospital São Teotónio Telf 232 420 500

Bombeiros Municipais Telf 232 484 240

PSP de Viseu Telf 232 480 380

GNR de Viseu Telf 232 467 940

Polícia Municipal Telf 232 418 991

Restauração

> Padaria/Pastelaria "Flôr de Ranhados, Lda." (Ranhados)

Telf 969222122 / 962785412

> Snack-Bar "A Família" Telf 969547948

> "Café Rocha" (Ranhados) Telf 232 461 265

> "Mitra Snack-Bar" ((Viso-Sul - Ranhados) Telf 232187366/

935798210

> Snack-Bar "Pardal" (Viso-Sul - Ranhados) Telf 232 449 391

> "A Tasquinha do Xico" (Ranhados) Telf 965537195

> "Restaurante Magalhães" (Urbanização da Misericórdia -

Ranhados) Telf 232 469175

> Padaria/Pastelaria "Nata Rainha" (Ranhados)

> "Belinha Pastelaria, Lda." (Urbanização da Misericórdia

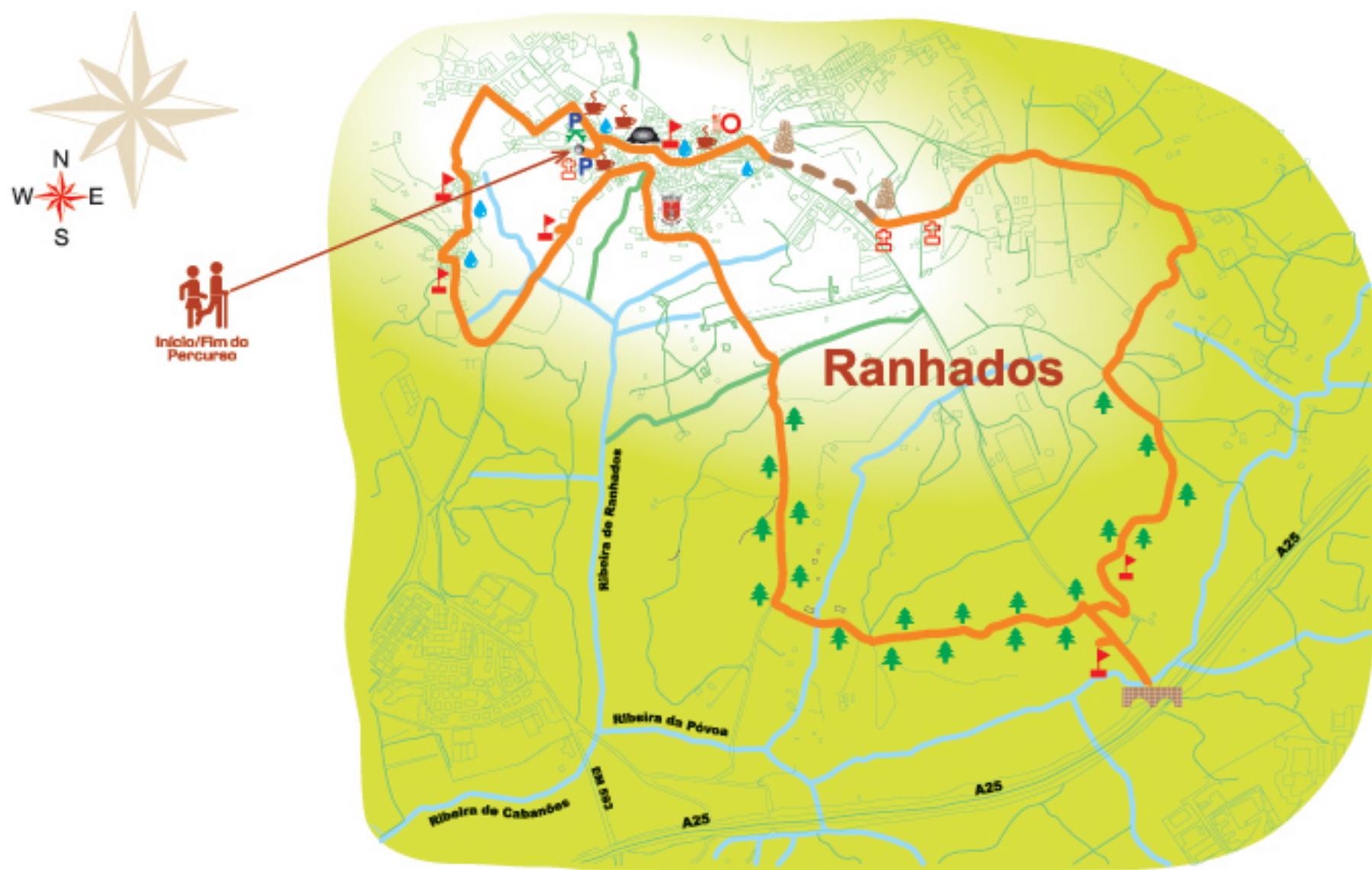
- Ranhados) Telf 232 469761

> "Retiro da Manhosa" (A Churrasqueira), Estrada de Nelas,

Ranhados Telf 232 461573



:: mapa :: PR9 "Rota da Laje" - RANHADOS



LEGENDA

- | | | | |
|--|--|--|--------------------------|
| | Percurso Pedestre (Distância 6,5Km) | | Laje |
| | Junta de Freguesia | | Pat. Arbóreo |
| | Pat. Histórico (Cruz de Malta Sepultura, Pelourinho, Forno, Pia) | | Zona de Lazer |
| | Pat. Religioso (Cruzeiro, Igreja Matriz, Capela Ruínas) | | Fontanário/Fonte |
| | Estrada Romana | | Parque de Estacionamento |
| | Pontão Romano | | Cafetaria |
| | | | Restaurante/Pizaria |

SINALÉTICA

- | | |
|---------------------|----------------|
| | |
| Caminho Certo | Caminho Errado |
| Mudança de direcção | |
| | |
| Para a Esquerda | Para a Direita |

:: mapa :: Concelho de Viseu

